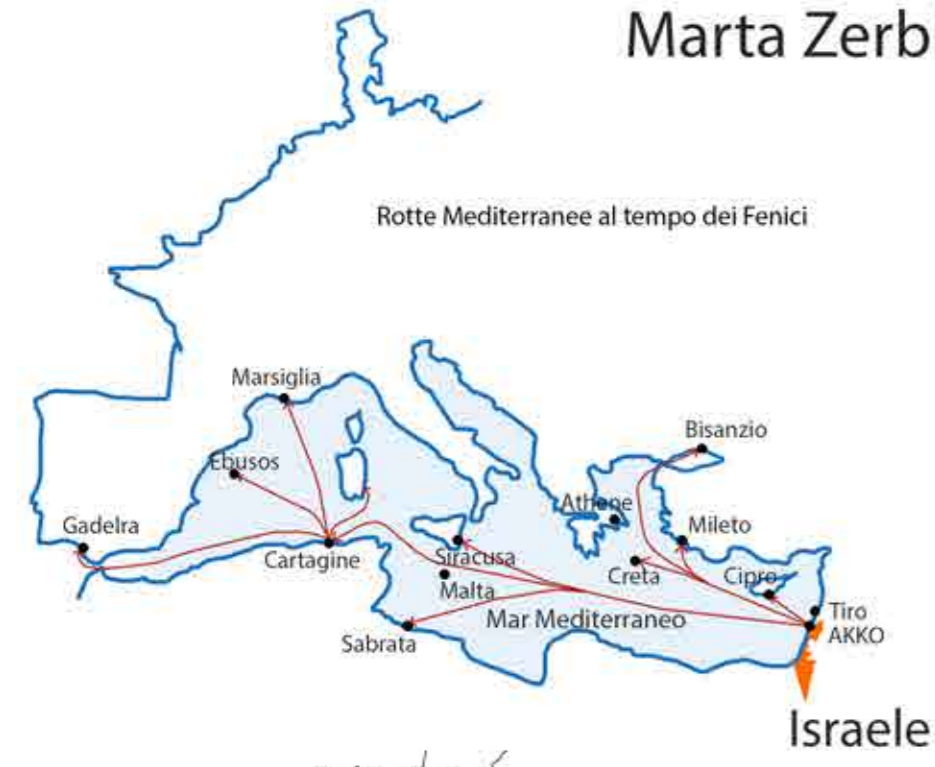



LORIZZONTE DEL PORTO CROCIATO DI SAN GIOVANNI D'ACRI - ISRAELE

Marta Zerbinì, Alessandra Vezzi



ANALISI URBANA THE OLD CITY



CHIESA DI SANT'ANDREA



RESTI DELLE GALLERIE DEL PORTO ANTICO

"Acri è golfo et è bom porto ... Se venite a lo dicto porto, va lontano la città, çoè a ssavere a la maçone de lo templo, et a la chiegia de Sancto Andrea iij prodesi per la secca che edè sopra Sancto Andrea. E quando averete la maçone che fo de lo Conestavele a dericto de la torre de le mosche, podete fare la via a lo porto dericta."

"LO COMPASSO DA NAVEGARE"; 1296, Portulano Pisano



SEZIONE AMBIENTALE (Fronte Mare Ovest)

INQUADRAMENTO



LEGENDA

- † Chiesa Cattolica
- ☆ Sinagoga
- ⊕ Moschea
- Edifici
- Khan
- Mare
- Strada di accesso lungomare
- Chiesa Greco Cattolica S. Andrea
- Tunnel dei Templari
- Resti delle mura del vecchio porto
- Zona porto antico adesso Khan
- Porto attuale



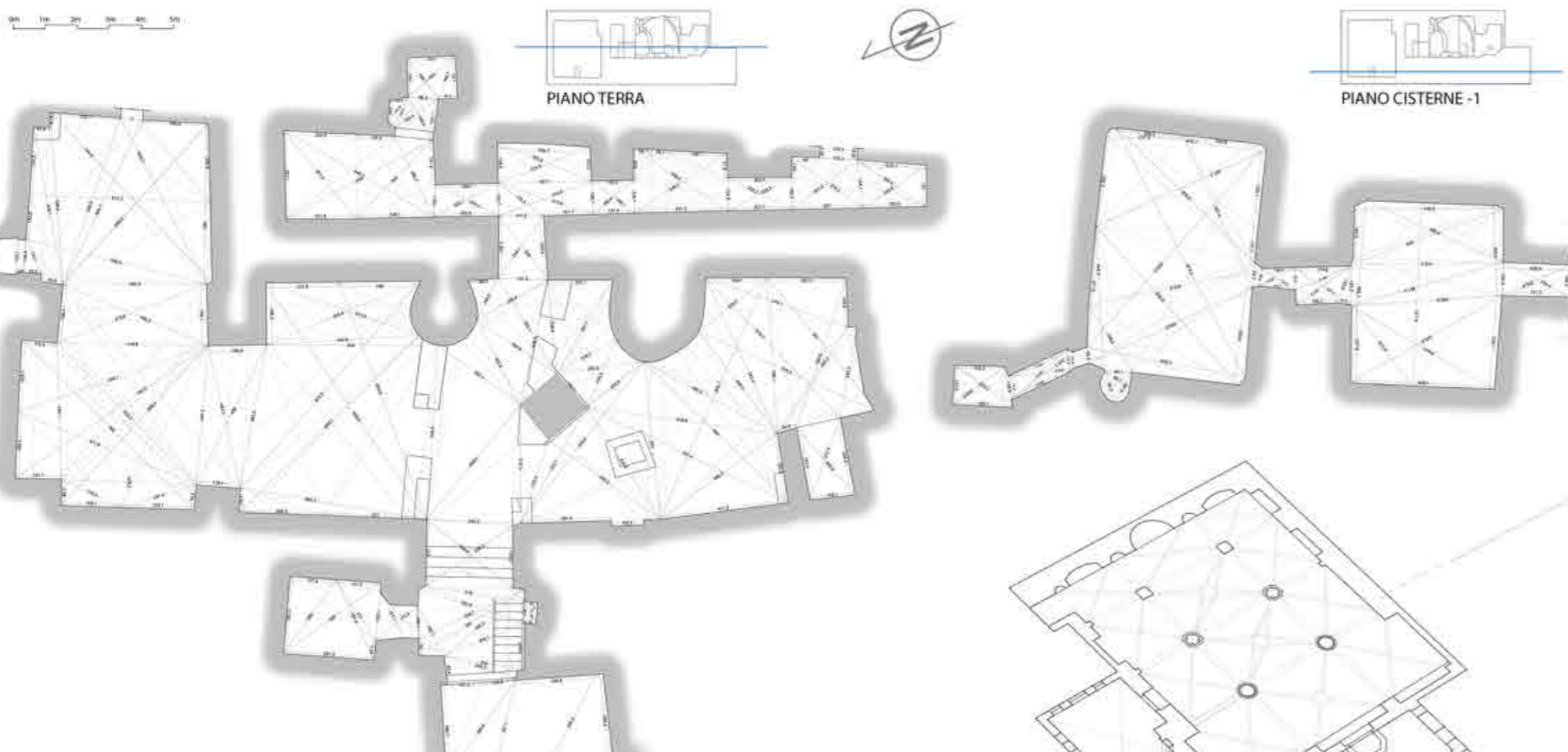
SEZIONE AMBIENTALE (Fronte Mare Ovest)

MATERIALI E METODI: DAL PORTULANO AL RILIEVO



CAMPAGNA FOTOGRAFICA. Luogo: Chiesa Greco Cattolica di S. Andrea

RILIEVO DIRETTO

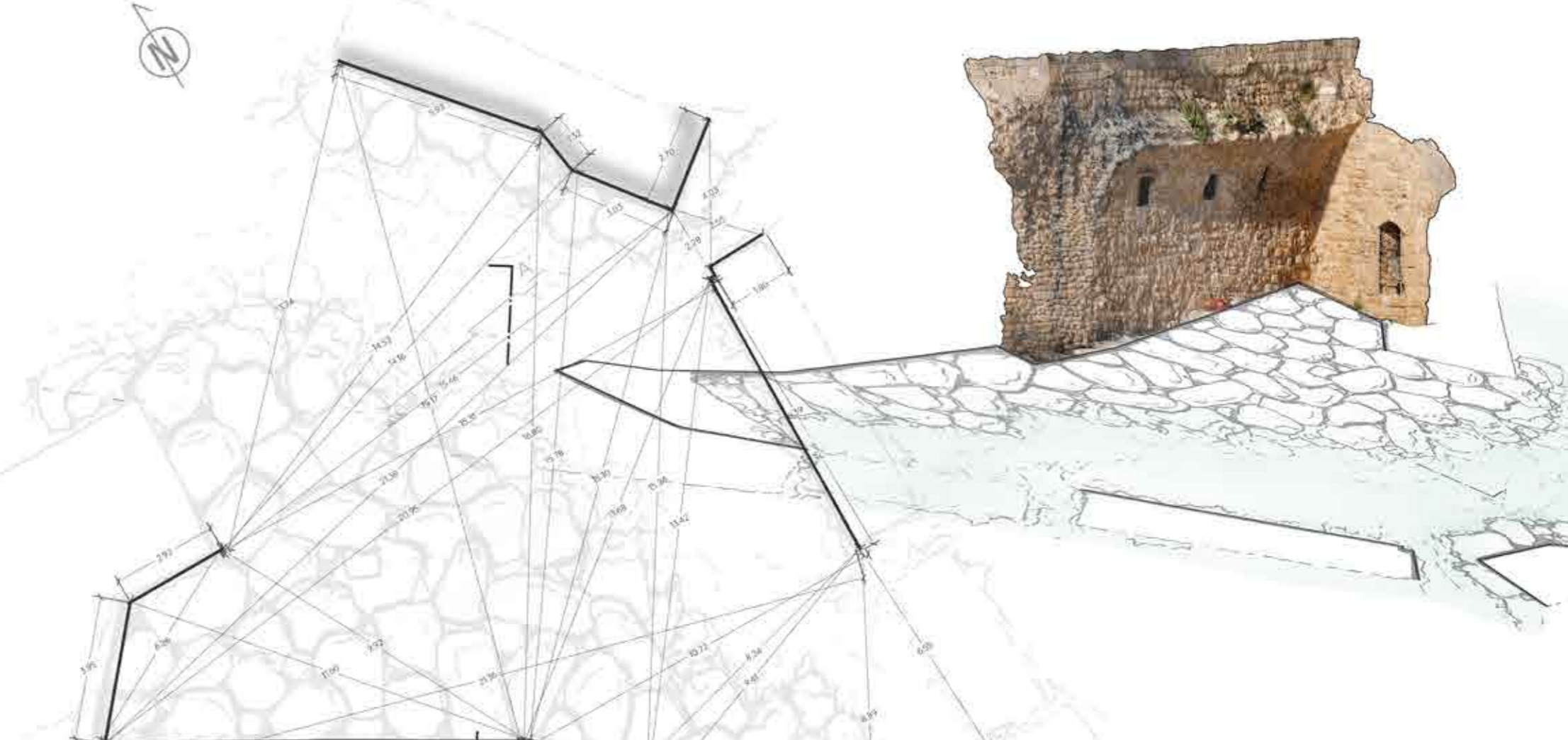


Svolto dal 5 al 20 settembre 2016



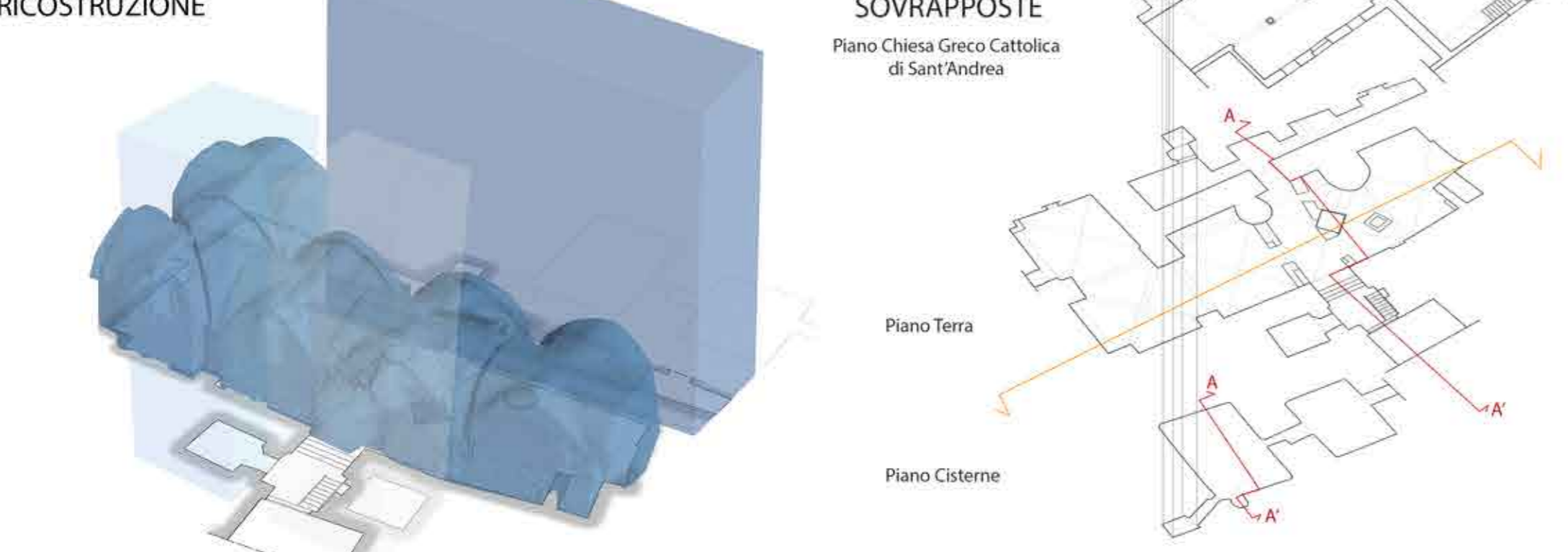
CAMPAGNA FOTOGRAFICA. Luogo: Resti delle Gallerie che collegavano il Porto Antico alla città

RILIEVO DIRETTO



Svolto dal 5 al 20 settembre 2017

POSSIBILE RICOSTRUZIONE



SEZIONE A - A'

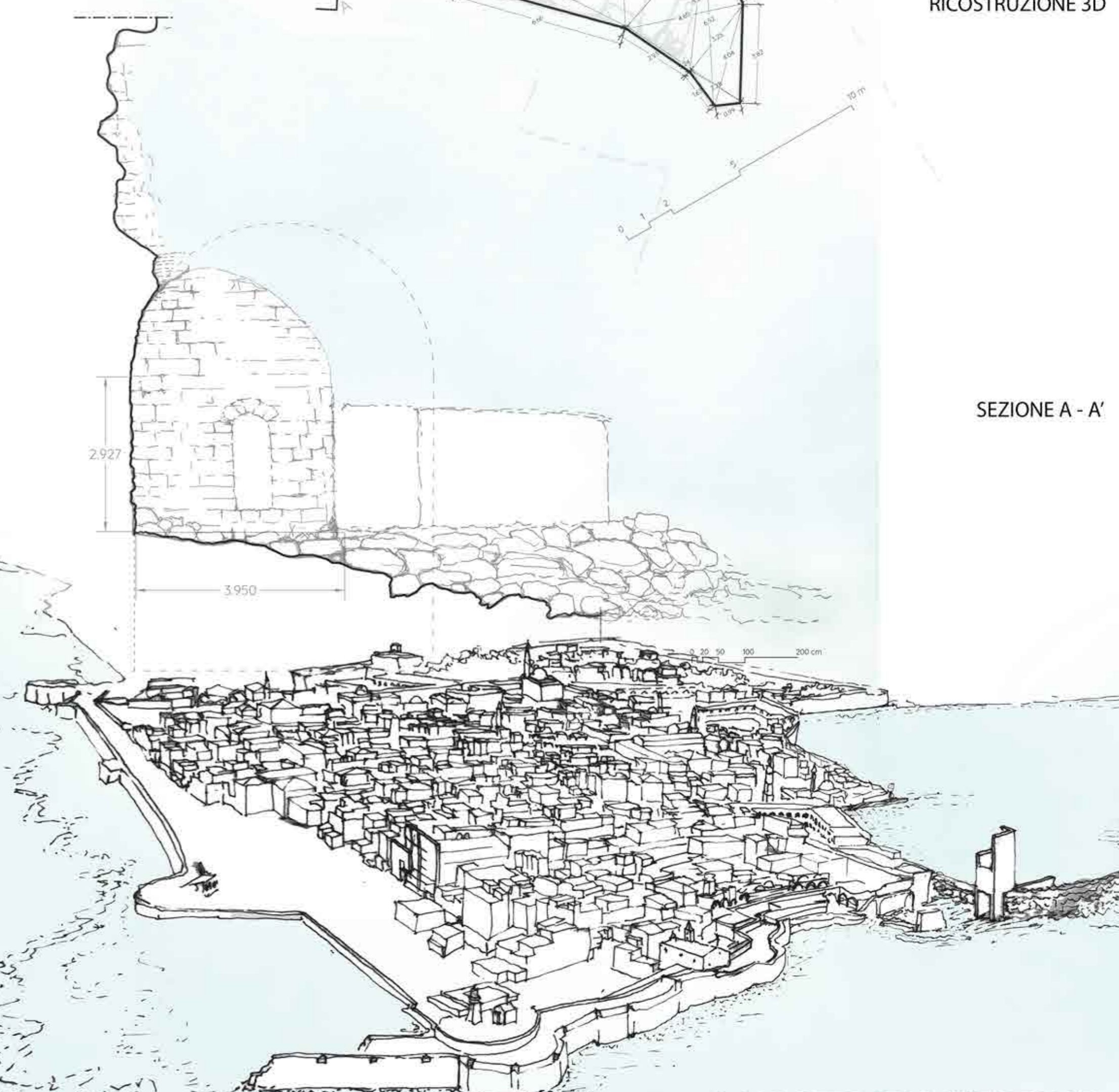


SEZIONE A - A'



SEZIONE A - A'

RICOSTRUZIONE 3D



IL PROGETTO PER IL WATERFRONT